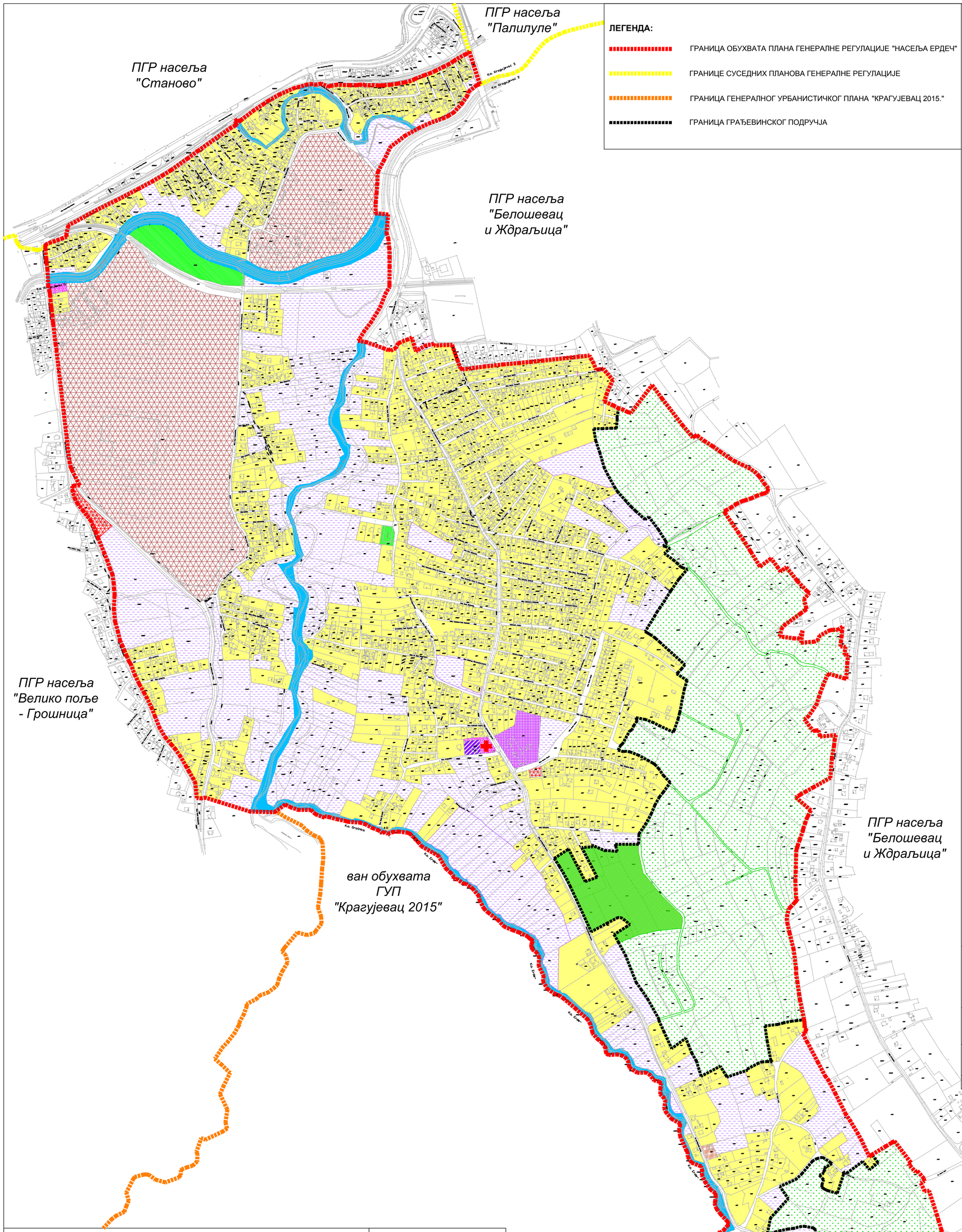

ЛЕГЕНДА:

- ГРАНИЦА ОБУХВАТА ПЛАНА ГЕНЕРАЛНЕ РЕГУЛАЦИЈЕ "НАСЕЉА ЕРДЕЧ"
- ГРАНИЦЕ СУСЕДНИХ ПЛАНОВА ГЕНЕРАЛНЕ РЕГУЛАЦИЈЕ
- ГРАНИЦА ГЕНЕРАЛНОГ УРБАНИСТИЧКОГ ПЛАНА "КРАГУЈЕВАЦ 2015."
- ГРАНИЦА ГРАЂЕВИНСКОГ ПОДРУЧЈА

ЗЕМЉИШТЕ У ГРАЂЕВИНСКОМ ПОДРУЧЈУ

НЕИЗГРАЂЕНО ЗЕМЉИШТЕ

ПОВРШИНЕ ЈАВНЕ НАМЕНЕ

ОБРАЗОВАЊЕ И ВАСПИТАЊЕ
- ОСНОВНО ОБРАЗОВАЊЕ

УПРАВА И АДМИНИСТРАЦИЈА
- МЕСНА ЗАЈЕДНИЦА

ЗДРАВСТВО
- ЗДРАВСТВЕНА АМБУЛАНТА

СПОРТ И РЕКРЕАЦИЈА
- СПОРТСКИ ТЕРЕН / ИГРАЛИШТЕ

КУЛТУРА
- ДОМ КУЛТУРЕ

МРЕЖА САОБРАЋАЈНЕ И КОМУНАЛНЕ ИНФРАСТРУКТУРЕ
- САОБРАЋАЈНЕ ПОВРШИНЕ

ПОВРШИНЕ ОСТАЛЕ НАМЕНЕ

СТАНОВАЊЕ
- ПОРОДИЧНО СТАНОВАЊЕ У ЗОНАМА СРЕДЊИХ ГУСТИНА

УСЛУГЕ И МРЕЖА ЦЕНТАРА
- ПОСЛОВАЊЕ

ПРИВЕЂИВАЊЕ
- РАДНА ЗОНА

ВЕРСКИ ОБЈЕКТИ
- ПРАВОСЛАВНА ЦРКВА

ЗЕМЉИШТЕ ВАН ГРАЂЕВИНСКОГ ПОДРУЧЈА

ПРОДУКТИВНО ЗЕМЉИШТЕ
- ШУМЕ И ШУМСКО ЗЕМЉИШТЕ
- ПОЉОПРИВРЕДНО ЗЕМЉИШТЕ

ВОДЕ И ВОДНО ЗЕМЉИШТЕ
- ВОДОТОК

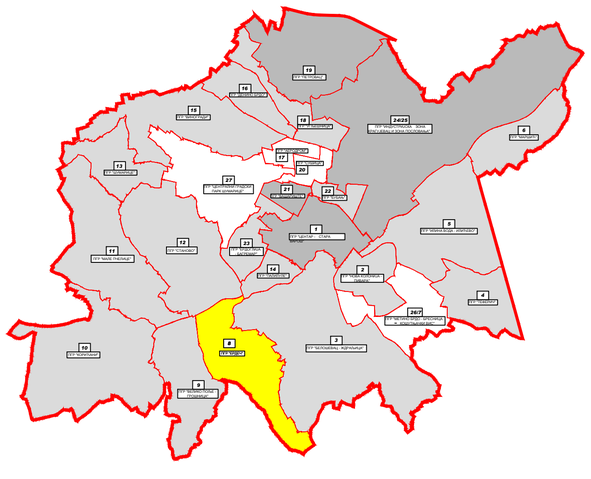

- ПГР НАСЕЉА ЕРДЕЧ
- ПЛАНОВИ У ИЗРАДИ
- УСВОЈЕНИ ПЛАНОВИ
- ПЛАНОВИ КОЈИ ЋЕ СЕ РАДИТИ

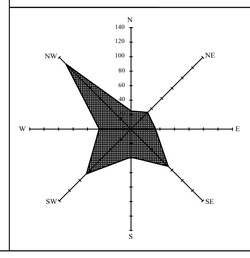

ПЛАН ГЕНЕРАЛНЕ РЕГУЛАЦИЈЕ
"НАСЕЉА ЕРДЕЧ" У КРАГУЈЕВЦУ

ПОСТОЈЕЋА ПРЕТЕЖНА НАМЕНА ЗЕМЉИШТА

Р = 1 : 5.000

ЈП Дирекција за урбанизам - Крагујевац

ИНВЕСТИТОР	**ГРАД КРАГУЈЕВАЦ**	датум: IX 2016.
ПРЕДМЕТ	**ПЛАН ГЕНЕРАЛНЕ РЕГУЛАЦИЈЕ "Насеља Ердеч" у Крагујевцу**	размера: 1 : 5.000
ПРИЛОГ	**3. ПОСТОЈЕЋА ПРЕТЕЖНА НАМЕНА ЗЕМЉИШТА**	
ОДГОВОРНИ УРБАНИСТА	Иван Радуловић, дипл.инж.арх.	
УРБАНИСТИ	Иван Радуловић, дипл.инж.арх.	
НАЧЕЛНИК	Весна Савић дипл.инж.арх.	
ДИРЕКТОР	мр Александар Рудник Милановић дипл.инж.арх.	